









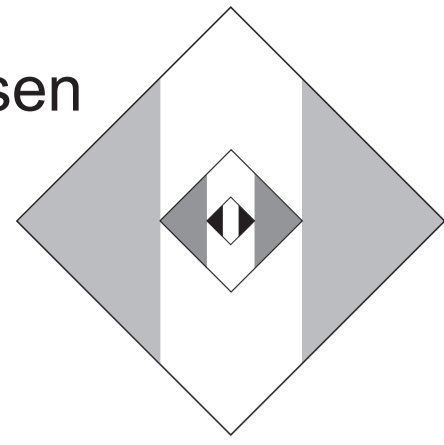


Zeichenerklärung

-  Schule
-  Vorgeschlagener Schulweg
-  Fuß- und Radwegbrücke
-  Fußgängerunterführung
-  Zebrastreifen
-  Druckknopfampel
-  Vollsignalisierung
-  Überquerungshilfe
- SL** Schülerlotse

Kartographie:
 Fachbereich Kataster und Vermessung

Stadt
Leverkusen



Schulwegkarte

Erich-Klausener-Grundschule
III / 213

Herausgeber:
Stadt Leverkusen
Der Oberbürgermeister
Fachbereich Schulen

Stand: Februar 2009

Liebe Eltern,
viele Kinder wählen für den Weg zwischen Zuhause und Schule unbekümmert die kürzeste Strecke. Als Eltern wissen Sie, daß dies beim heutigen Verkehr für Ihr Kind nicht ungefährlich sein kann.
Die Stadt Leverkusen hat daher diesen Schulwegplan erarbeitet. Er zeigt Ihnen einen möglichst gefahrlosen Schulweg für Ihr Kind auf. Bitte sprechen Sie mit Ihrem Kind den Weg zur Schule nach diesem Plan ab. Am besten üben Sie mit ihm an Ort und Stelle das Überschreiten der Fahrbahn an den wichtigsten (gefährlichen) Straßenübergängen. Und überprüfen Sie auch später, ob der Schulweg tatsächlich so eingehalten wird und die gesicherten Übergänge benutzt werden. Denken Sie daran: Es ist zur Sicherheit Ihres Kindes!

Ihr
Fachbereich Schulen